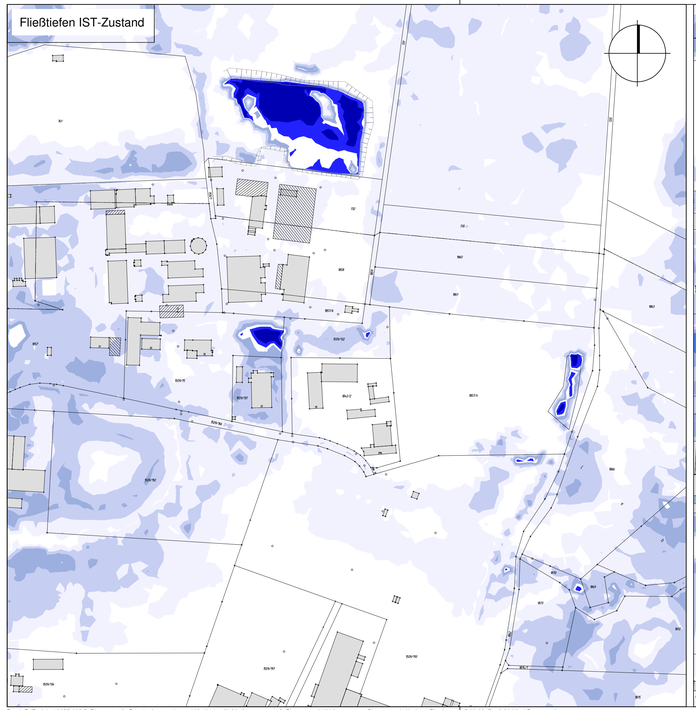

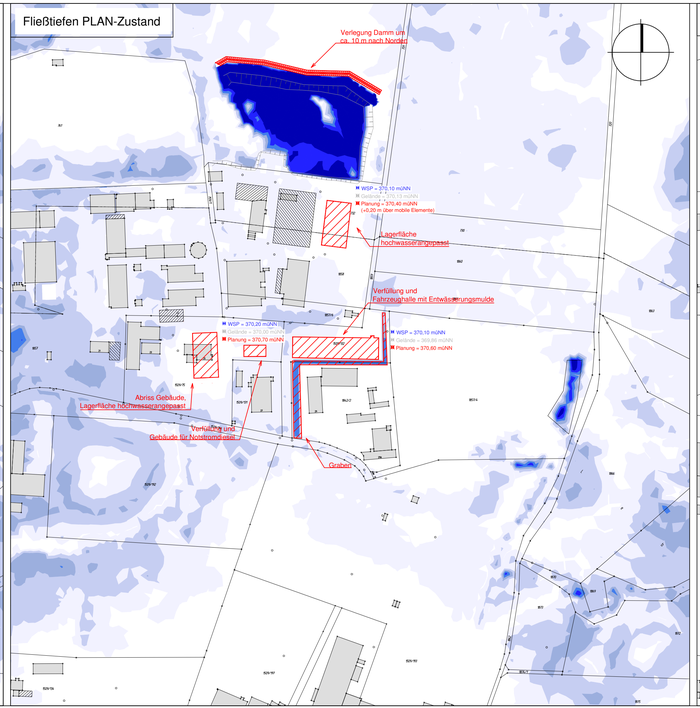

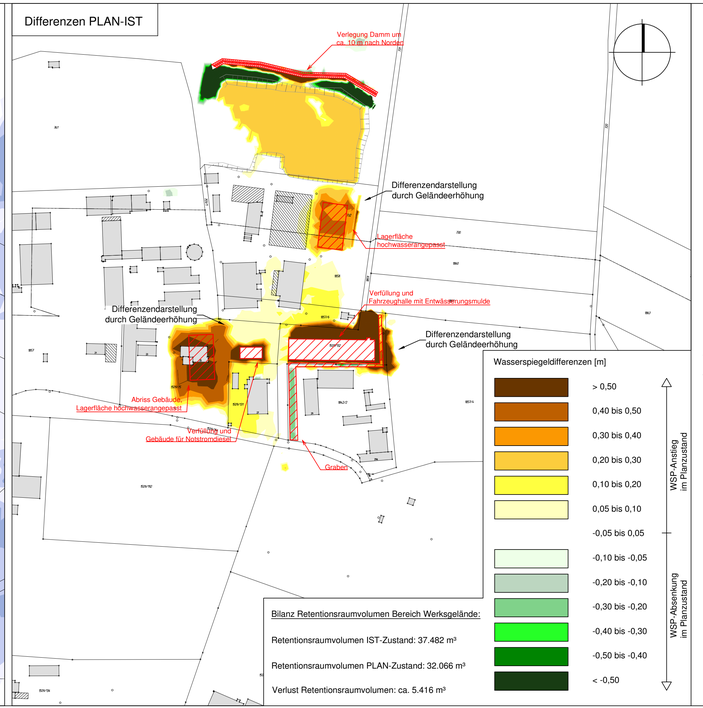

Bilanz Retentionsraumvolumen Bereich Werksgelände:

Retentionsraumvolumen IST-Zustand: 37.482 m³

Retentionsraumvolumen PLAN-Zustand: 32.066 m³

Verlust Retentionsraumvolumen: ca. 5.416 m³

LEGENDE:

Anlage: 3.15

Fließtiefe [m]

- 0,01 bis 0,20
- 0,20 bis 0,40
- 0,40 bis 0,60
- 0,60 bis 0,80
- 0,80 bis 1,00
- > 1,00
- Planung

- WSP — Wasserspiegel im Planzustand
- Gelände — Geländehöhe Bestand
- Planung — Planungshöhe (Wasserspiegel + 0,5 m Freibord)

Index:	Datum:	Art der Änderung:	gezeichnet:

Projekt:

Überschwemmungsnachweis 2D
für die Firma GSB GmbH

Gemeinde Baar-Ebenhausen
Landkreis Pfaffenhofen a. d. Ilm

GENEHMIGUNGSPLANUNG

Vorhabenträger:

GSB Sonderabfall-Entsorgung Bayern GmbH

Planinhalt:
Fließtiefen IST, PLAN
Wasserspiegeldifferenzen
HQ100; Planzustand 10b

Projekt Nr.:	Aufgestellt:
6055.008	J. Schmitt
Maßstab:	**gezeichnet:**
1:2500	J. Schmitt
Datum:	**geprüft:**
13.09.2017	K. Parth

Plan-Nr./Index:
GP LP12

Entwurfsverfasser:

WipflerPLAN
Architekten
Bauingenieure
Vermessungsingenieure
Erschließungsträger

WipflerPLAN
Planungsgesellschaft mbH

Hohenwarter Straße 124
85276 Pfaffenhofen / Ilm
Tel.: 08441 5046-0
Fax: 08441 490204
www.wipflerplan.de
info@wipflerplan.de

GSB
Sonderabfall-Entsorgung

Äußerer Ring 50
85107 Baar-Ebenhausen
Tel.: 08453- 91-0
Fax: 08453- 91-60 9
www.gsb-mbh.de
kontakt@gsb-mbh.de

Datei: P:\Projekte\6055.008\5_Planungen\3_Genehmigungsplanung\03_Hydraulik\20_Auswertung\12_Planzustand10b\Auswertung_Planzustand10b.dwg | Plotdatum: 15.09.2017, 12:30 Uhr | Benutzer: jtt

Blattgröße: 1.049 x 0.297 = 0.311 m²